

Приложение 2

от «\_\_» \_\_\_\_\_ 2023 г. №\_\_

**ОБЩЕСТВО С ОГРАНИЧЕННОЙ ОТВЕТСТВЕННОСТЬЮ  
«КАЛУЖСКИЕ ПРОСТОРЫ»  
(ООО «Калужские просторы»)**

ИНН 4027102896; КПП 402701001 248000, г. Калуга, ул. Кирова, д.29, офис 326  
Тел/факс: (4842) 50-68-13, тел. (920)8808810  
E-mail: kaluga-prostori@mail.ru

**ПРОЕКТ ПЛАНИРОВКИ ТЕРРИТОРИИ И  
ПРОЕКТ МЕЖЕВАНИЯ ТЕРРИТОРИИ  
ЛИНЕЙНОГО ОБЪЕКТА**

**«Уличные газопроводы п. Малиновский Кировского района»  
(код стройки 40-10.2-1)**

**09-1-2023-ППТ / ПМТ**

**ПРОЕКТ МЕЖЕВАНИЯ ТЕРРИТОРИИ**

**ОСНОВНАЯ ЧАСТЬ**

**Том 3**

**Заказчик: АО «Газпром газораспределение Калуга»**

**Генеральный директор  
ООО «Калужские просторы»**

**И. А. Степкин**



Изм.	№ док.	Подп.	Дата

г.Калуга  
2023 г.

Взам. инв. №

Подпись и дата

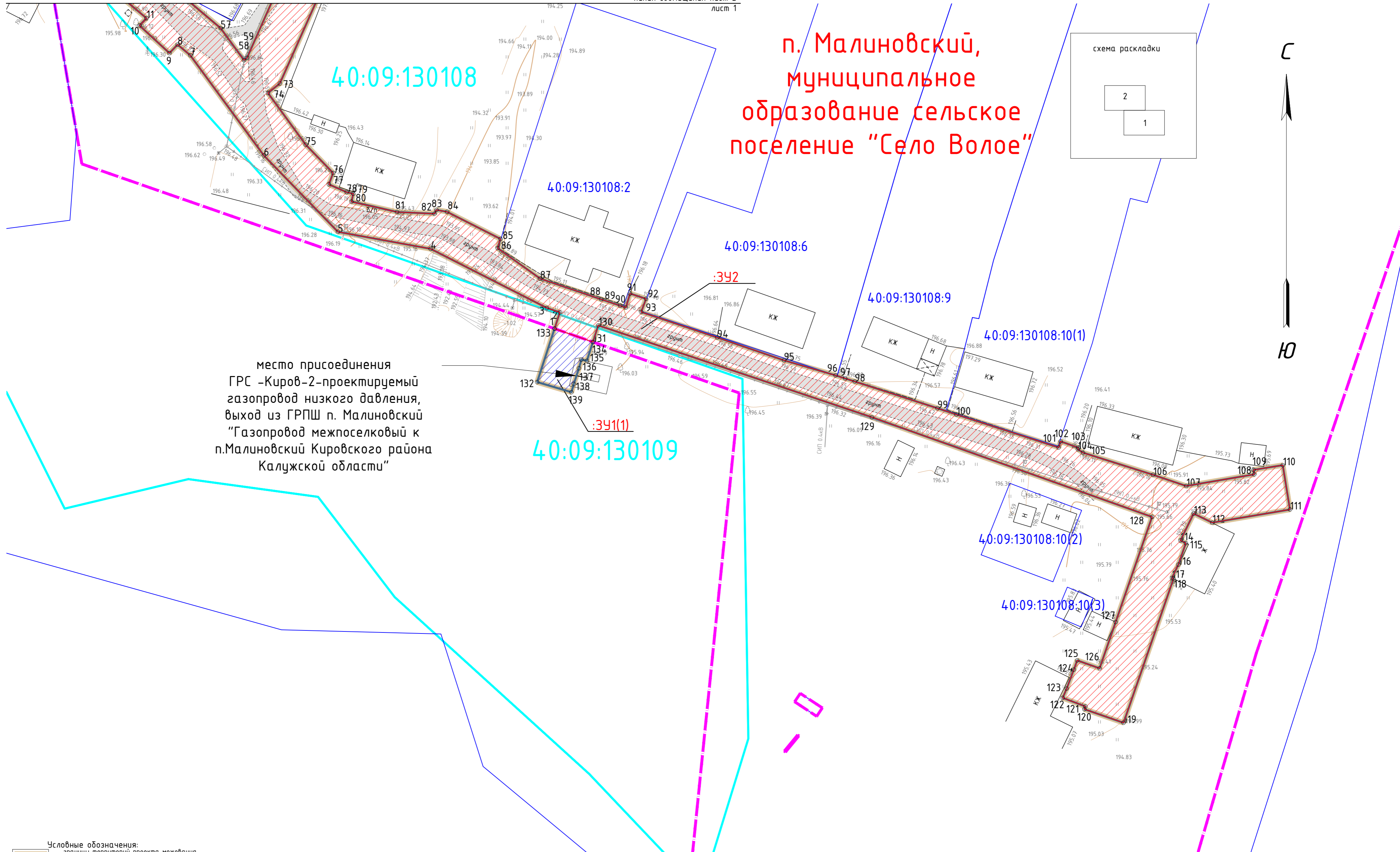
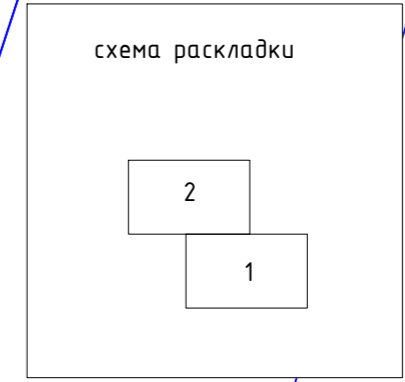
Инв. № подл.

**Основная часть проекта межевания территории включает в себя:**

Раздел 1	«Проект межевания территории. Графическая часть».
Раздел 2	«Проект межевания территории. текстовая часть».

Инов. № подл.	Подпись и дата	Взам. инв. №

п. Малиновский,  
муниципальное  
образование сельское  
поселение "Село Волое"



место присоединения  
ГРС -Киров-2-проектируемый  
газопровод низкого давления,  
выход из ГРПШ п. Малиновский  
"Газопровод межпоселковый к  
п.Малиновский Кировского района  
Калужской области"

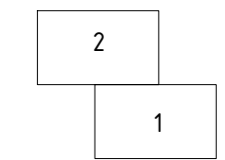
- Условные обозначения:**
- границы территорий проекта межевания
  - граница устанавливаемого публичного сервитута в целях размещения линейного объекта
  - характерные точки границ
  - номера характерных точек границ
  - границы образуемых земельных участков из категории земель: земли населенных пунктов, на которых газопровод будет размещен на условиях публичного сервитута
  - границы образуемых земельных участков из категории земель: земли сельскохозяйственного назначения, на которых газопровод будет размещен на условиях публичного сервитута
  - публичный сервитут в границах земельного участка, сведения о котором содержится в ЕГРН (лесной участок)
  - обозначение образуемого земельного участка
  - обозначение контура границ многоконтурного земельного участка
  - существующие элементы планировочной структуры, занятые линейными объектами, улично-дорожной сетью
  - планируемые элементы планировочной структуры, предназначенные для размещения линейного объекта

Примечание:  
1 - Установление красных линий для линейного объекта - газопровода не предусмотрено действующим градостроительным законодательством  
2 - Земельные участки, в отношении которых предполагается их резервирование и (или) изъятие для государственных или муниципальных нужд, отсутствуют  
3 - Система координат - МСК-40, зона 1

- Инженерные сети:**
- линия электропередач ВЛ-0.4 кВ
  - граница населенного пункта -п. Малиновский Кировского района Калужской области, №40-09-4.3
  - граница земельного участка сведения о котором содержится в ЕГРН
  - граница кадастрового квартала

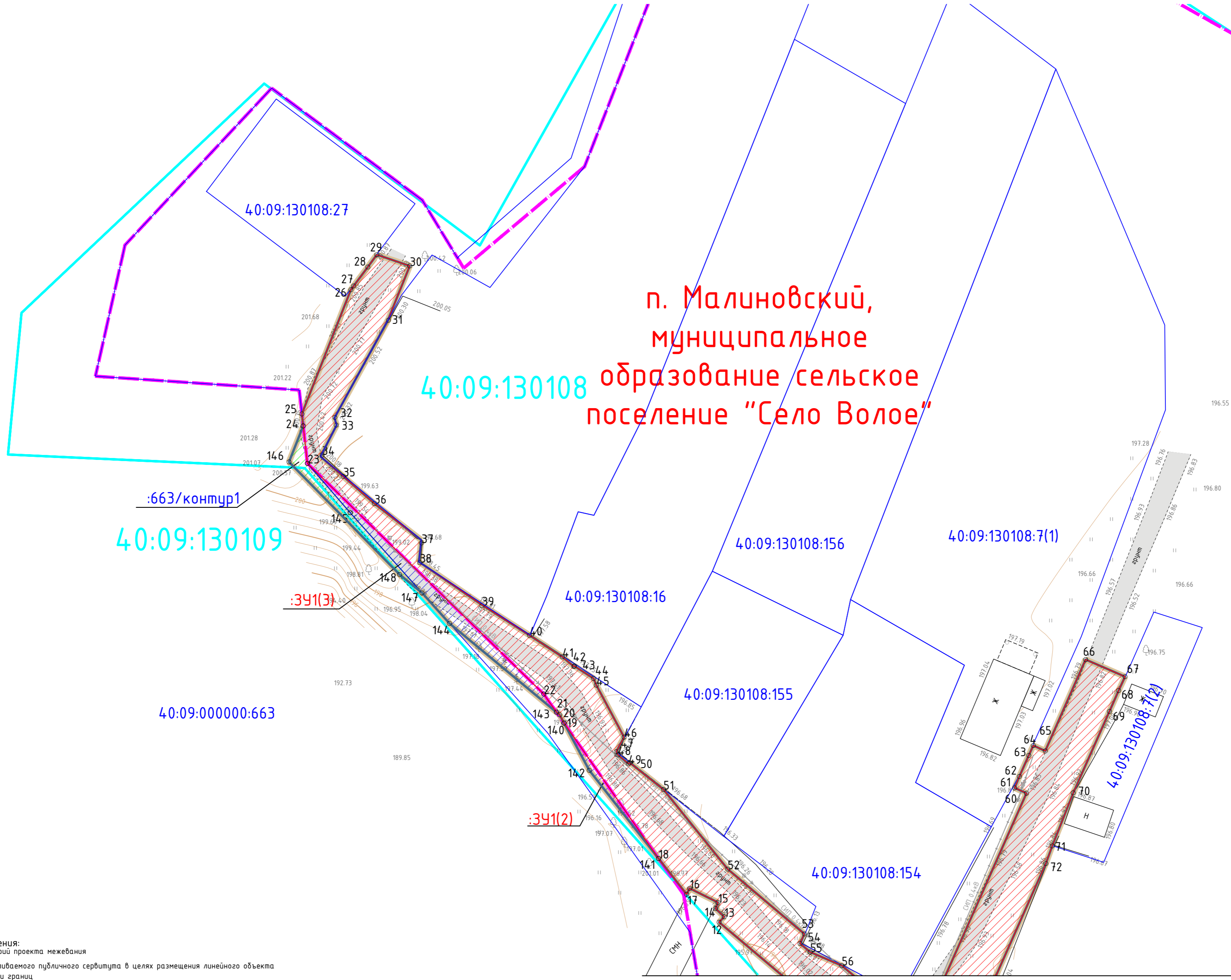
09-1-2023-ПМТ					
«Уличные газопроводы п. Малиновский Кировского района» (код объекта 40-10.2-1)					
Изм.	Кол. уч.	Лист	№ док.	Подпись	Дата
				Петренко И.А.	12.12.2023
Составил				Степкин И.А.	12.12.2023
Проверил					
Основная часть проекта межевания территории. Графическая часть				Стадия	Лист
				П	1
Чертеж межевания территории, масштаб 1:500				Листов	2
				ООО "Калужские просторы" ИНН4027102896	
A2 420x594					

схема раскладки



**п. Малиновский,  
муниципальное  
образование сельское  
поселение "Село Волое"**

40:09:130108



- Условные обозначения:**
- границы территории проекта межевания
  - граница устанавливаемого публичного сервитута в целях размещения линейного объекта
  - характерные точки границ
  - номера характерных точек границ
  - границы образуемых земельных участков из категории земель: земли населенных пунктов, на которых газопровод будет размещен на условиях публичного сервитута
  - границы образуемых земельных участков из категории земель: земли сельскохозяйственного назначения, на которых газопровод будет размещен на условиях публичного сервитута
  - публичный сервитут в границах земельного участка, сведения о котором содержатся в ЕГРН (лесной участок)
  - обозначение образуемого земельного участка
  - обозначение контура границ многоконтурного земельного участка
  - существующие элементы планировочной структуры, занятые линейными объектами, улично-дорожной сетью
  - планируемые элементы планировочной структуры, предназначенные для размещения линейного объекта

**Примечание:**  
 1 - Установление красных линий для линейного объекта - газопровода не предусмотрено действующим градостроительным законодательством  
 2 - Земельные участки, в отношении которых предполагается их резервирование и (или) изъятие для государственных или муниципальных нужд, отсутствуют  
 3 - Система координат - МСК-40, зона 1

- Инженерные сети:**
- линия электропередач ВЛ-0.4 кВ
  - граница населенного пункта -п. Малиновский Кировского района Калужской области, №40:09-4.3
  - граница земельного участка сведения о котором содержатся в ЕГРН
  - граница кадастрового квартала

линия совмещения лист 2  
лист 1

09-1-2023-ПМТ					
«Уличные газопроводы п. Малиновский Кировского района» (код объекта 40-10.2-1)					
Изм.	Кол. уч.	Лист	№ док.	Подпись	Дата
Составил				Петренко И.А.	12.12.2023
Проверил				Степкин И.А.	12.12.2023
Основная часть проекта межевания территории. Графическая часть				Стадия	Лист
Чертеж				П	2
межевания территории, масштаб 1:500				000 "Калужские просторы" ИНН4027102896	
A2 420x594					

## 1. ПЕРЕЧЕНЬ ОБРАЗУЕМЫХ ЗЕМЕЛЬНЫХ УЧАСТКОВ

Проект планировки территории является основанием для разработки проекта межевания территории.

Для реализации проектных решений линейного объекта «Уличные газопроводы п. Малиновский Кировского района» планируется установление публичного сервитута в соответствии с зоной планируемого размещения линейного объекта на всю трассу газопровода и образование земельных участков, временно отводимых на период строительства.

На момент разработки проекта межевания территории, линейный объект формируется на землях населенных пунктов в границах муниципального образования сельского поселения «Село Волое» Кировского района Калужской области и на землях лесного фонда.

Перечень образуемых земельных участков на период строительства (временный отвод) представлены в Таблице 1

Таблица 1

<i>Условные номера образуемых земельных участков</i>	40:09:000000:ЗУ1, из него 40:09:000000:ЗУ1(1) 40:09:000000:ЗУ1(2) 40:09:000000:ЗУ1(3)	40:09:000000:ЗУ2
<i>номера характерных точек образуемых земельных участков</i>	132-139;140-142;23,22,143,144,145	1-131
<i>кадастровые номера земельных участков, из которых образуются земельные участки</i>	-	-
<i>площадь образуемых земельных участков</i>	186 м <sup>2</sup>	3618 м <sup>2</sup>
<i>способы образования земельных участков</i>	Образование из земель, находящихся в государственной или муниципальной собственности	Образование из земель, находящихся в государственной или муниципальной собственности
<i>сведения об отнесении (неотнесении) образуемых земельных участков к территории общего пользования</i>	не отнесен	не отнесен
<i>категория земель</i>	земли сельскохозяйственного назначения	земли населенных пунктов

Инд. № подл.	
Подпись и дата	
Взам. инв. №	

<i>* сведения об отнесении образуемого земельного участка к определенной категории земель</i>	-	-
вид разрешенного использования образуемых земельных участков	для строительства линейного объекта: «Уличные газопроводы п. Малиновский Кировского района»	для строительства линейного объекта: «Уличные газопроводы п. Малиновский Кировского района»
Адрес(местоположение)	Калужская область, Кировский район, МО СП «Село Волое»	Калужская область, Кировский район, МО СП «Село Волое», п. Малиновский

Перечень земельных участков, на которых линейный объект будет размещен на условиях публичного сервитута, их описание местоположения, перечень и адреса расположенных на таких земельных участках объектов недвижимого имущества, представлен в Таблице 2

Таблица 2

*Характеристики устанавливаемого публичного сервитута*

№ п/п	Площадь публичного сервитута в границах земельного участка, кв.м.	Кадастровый номер земельного участка, на котором планируется установление публичного сервитута	Описание местоположения земельного участка	Вид права	Категория земель	Кадастровые номера объектов недвижимого имущества, расположенные на земельном участке, их адреса
1	186	40:09:000000:3У1	Калужская область, Кировский район, МО СП «Село Волое»	нет прав	Земли сельскохозяйственного назначения	-
2	3618	40:09:000000:3У1	Калужская область, Кировский район, МО СП «Село Волое», п. Малиновский	нет прав	Земли населенных пунктов	-
3	49	40:09:000000:663	Калужская область, Кировский район, государственное казенное учреждение «Лесхоз Кировской области «Лодиноское лесничество», Березовское участковое лесничество, квартал 55 (выделы 4-11, 13-26, 29-35, части выделов 1, 2, 12), квартал 56 (выделы 1, 2, 5, 8, 13, 15, 17, части выделов 3, 4, 6, 7, 9, 10, 11, 12, 14), квартал 57 (выделы 1-19), квартал 58 (выделы 2-6, 8-15, 18-20, части выделов 1, 7, 16, 17), квартал 59 (выделы 1-10), квартал 79 (части выделов 1, 2, 3, 4), квартал 86 (части выделов 1, 5, 6, 7, 14, 13, 20)	собственность Российская Федерация	Земли лесного фонда	-

Общая площадь публичного сервитута, устанавливаемого для линейного объекта «Уличные газопроводы п. Малиновский Кировского района» в границах земельного участка с

Инва. № подл.	Подпись и дата	Взам. инв. №

кадастровым номером 40:09:000000:663, образуемых земельных участков 40:09:000000:ЗУ1 и 40:09:000000:ЗУ2 составляет **3853 кв.м.**

## 2. ПЕРЕЧЕНЬ КООРДИНАТ ХАРАКТЕРНЫХ ТОЧЕК ГРАНИЦ ОБРАЗУЕМЫХ ЗЕМЕЛЬНЫХ УЧАСТКОВ

Перечень координат характерных точек границ образуемых земельных участков представлен в Таблице 3.

Таблица 3

(Система координат МСК-40, зона I)

Условные номера образуемых земельных участков	номера характерных точек образуемых земельных участков	40:09:000000:ЗУ1		номера характерных точек образуемых земельных участков	40:09:000000:ЗУ2	
		МСК-40, зона I			МСК-40, зона I	
Система координат		X	Y		X	Y
перечень координат характерных точек образуемых земельных участков		40:09:000000:ЗУ1(1)			40:09:000000:ЗУ2	
1		2			3	
	132	390606,72	1188144,08	1	390617,27	1188147,52
	133	390617,26	1188147,52	2	390620,47	1188148,56
	134	390614,62	1188155,09	3	390621,35	1188146
	135	390610,92	1188153,89	4	390633,01	1188123,06
	136	390611,16	1188152,82	5	390636,37	1188104,77
	137	390609,45	1188152,33	6	390651,44	1188090,15
	138	390606,35	1188151,32	7	390671,21	1188075,63
	139	390604,72	1188150,84	8	390673,33	1188073,13
	132	390606,72	1188144,08	9	390671,64	1188071,51
		40:09:000000:ЗУ1(2)		10	390677,11	1188065,59
	140	390725,09	1188025,8	11	390678,53	1188066,98
	141	390701,71	1188042,11	12	390690,72	1188052,56
	142	390716,94	1188030,16	13	390691,66	1188053,44
	140	390725,09	1188025,8	14	390693,09	1188051,94
		40:09:000000:ЗУ1(3)		15	390694,13	1188052,37
	23	390769,91	1187981,53	16	390696,56	1188047,48
	22	390730,1	1188022,31	17	390695,55	1188046,95
	143	390726,98	1188024,49	18	390701,71	1188042,12
	144	390742,3	1188006,04	19	390725,09	1188025,81
	145	390761,38	1187988,92	20	390726,52	1188025,04
	23	390769,91	1187981,53	21	390726,98	1188024,49
				22	390730,1	1188022,31

Индв. № подл.	
Подпись и дата	
Взам. инв. №	

			23	390769,91	1187981,53
			24	390776,38	1187980,81
			25	390778,45	1187980,58
			26	390799,88	1187989,03
			27	390800,53	1187989,51
			28	390803,8	1187991,95
			29	390805,93	1187993,51
			30	390803,99	1187999,19
			31	390794,62	1187995,42
			32	390777,75	1187986,2
			33	390776,53	1187986,58
			34	390771,1	1187983,78
			35	390767,67	1187987,71
			36	390762,98	1187993,09
			37	390756,68	1188001,17
			38	390752,92	1188000,91
			39	390745,45	1188011,7
			40	390740,24	1188019,85
			41	390736,52	1188025,51
			42	390734,85	1188027,52
			43	390734,94	1188027,58
			44	390732,79	1188030,9
			45	390731,63	1188031,39
			46	390722,66	1188036,17
			47	390720,15	1188034,82
			48	390719,6	1188035,11
			49	390718,08	1188036,91
			50	390718,25	1188037,14
			51	390713,63	1188042,98
			52	390699,88	1188054,05
			53	390688,7	1188067,28
			54	390687,05	1188066,53
			55	390685,57	1188068,28
			56	390683,23	1188073,74
			57	390676,57	1188081,62
			58	390670,24	1188086,24
			59	390670,7	1188086,82
			60	390712,98	1188105,6
			61	390713,9	1188103,55
			62	390715,87	1188104,37
			63	390719,5	1188105,99
			64	390721,22	1188106,78
			65	390720,28	1188108,84
			66	390736,05	1188115,8
			67	390733,1	1188122,6
			68	390730,69	1188121,49

Индв. № подл.	Подпись и дата	Взам. инв. №



			69	390727,11	1188119,92
			70	390713,04	1188113,67
			71	390703,89	1188110,05
			72	390700,85	1188108,94
			73	390665,65	1188093,3
			74	390663,77	1188090,96
			75	390653,58	1188098,4
			76	390647,98	1188103,82
			77	390645,75	1188102,98
			78	390644,2	1188106,49
			79	390643,89	1188107,8
			80	390642,33	1188107,43
			81	390640,28	1188116,43
			82	390639,95	1188123,82
			83	390640,71	1188124,21
			84	390640,32	1188126,3
			85	390634,97	1188136,85
			86	390633,16	1188136,26
			87	390627,14	1188144,68
			88	390623,06	1188156,72
			89	390621,81	1188160,47
			90	390621,42	1188161,59
			91	390624,2	1188162,41
			92	390623,15	1188165,58
			93	390620,56	1188164,61
			94	390615,52	1188179,62
			95	390611,02	1188192,78
			96	390608,05	1188202,98
			97	390607,44	1188204,87
			98	390606,84	1188206,75
			99	390601,56	1188223,07
			100	390600,32	1188226,83
			101	390593,81	1188246,99
			102	390595,02	1188247,38
			103	390593,78	1188250,86
			104	390593,46	1188250,78
			105	390592,79	1188251,8
			106	390588,43	1188265,62
			107	390586,21	1188272,17
			108	390588,51	1188285,6
			109	390589,4	1188285,46
			110	390590,32	1188291,23
			111	390581,57	1188292,65
			112	390578,97	1188277,32
			113	390580,76	1188273,64
			114	390575,47	1188271,03

Индв. № подл.	Подпись и дата	Взам. инв. №

			115	390574,94	1188272,1
			116	390570,7	1188270,63
			117	390568,07	1188269,36
			118	390567,92	1188269,67
			119	390539,48	1188259,8
			120	390542,17	1188252,07
			121	390542,71	1188252,28
			122	390544,4	1188247,8
			123	390546,23	1188248,58
			124	390549,97	1188249,99
			125	390551,8	1188250,66
			126	390550,23	1188255,07
			127	390559,36	1188258,25
			128	390580,11	1188265,44
			129	390599,78	1188210,14
			130	390617,91	1188156,15
			131	390614,63	1188155,09
			1	390617,27	1188147,52

Перечень координат характерных точек границ публичного сервитута представлен в  
Таблице 4

Таблица 4

Перечень координат характерных точек границ публичного сервитута  
(Система координат МСК-40, зона I)

№ точки	X	Y			
1	390611,16	1188152,82	19	390694,13	1188052,37
2	390609,45	1188152,33	20	390696,56	1188047,48
3	390606,35	1188151,32	21	390695,55	1188046,95
4	390604,72	1188150,84	22	390716,94	1188030,16
5	390606,72	1188144,08	23	390726,52	1188025,04
6	390620,47	1188148,56	24	390742,3	1188006,03
7	390621,35	1188146	25	390747,56	1188001,32
8	390633,01	1188123,06	26	390750,73	1187997,44
9	390636,37	1188104,77	27	390770,16	1187978,36
10	390651,44	1188090,15	28	390776,38	1187980,81
11	390671,21	1188075,63	29	390778,45	1187980,58
12	390673,33	1188073,13	30	390799,88	1187989,03
13	390671,64	1188071,51	31	390800,53	1187989,51
14	390677,11	1188065,59	32	390803,8	1187991,95
15	390678,53	1188066,98	33	390805,93	1187993,51
16	390690,72	1188052,56	34	390803,99	1187999,19
17	390691,66	1188053,44	35	390794,62	1187995,42
18	390693,09	1188051,94	36	390777,75	1187986,2
			37	390776,53	1187986,58
			38	390771,1	1187983,78

Инов. № подл.	
Подпись и дата	
Взам. инв. №	

Индв. № подл.	Подпись и дата	Взам. инв. №

49	390731,63	1188031,39
50	390722,66	1188036,17
51	390720,15	1188034,82
52	390719,6	1188035,11
53	390718,08	1188036,91
54	390718,25	1188037,14
55	390713,63	1188042,98
56	390699,88	1188054,05
57	390688,7	1188067,28
58	390687,05	1188066,53
59	390685,57	1188068,28
60	390683,23	1188073,74
61	390676,57	1188081,62
62	390670,24	1188086,24
63	390670,7	1188086,82
64	390712,98	1188105,6
65	390713,9	1188103,55
66	390715,87	1188104,37
67	390719,5	1188105,99
68	390721,22	1188106,78
69	390720,28	1188108,84
70	390736,05	1188115,8
71	390733,1	1188122,6
72	390730,69	1188121,49
73	390727,11	1188119,92
74	390713,04	1188113,67
75	390703,89	1188110,05
76	390700,85	1188108,94
77	390665,65	1188093,3
78	390663,77	1188090,96
79	390653,58	1188098,4
80	390647,98	1188103,82
81	390645,75	1188102,98
82	390644,2	1188106,49
83	390643,89	1188107,8
84	390642,33	1188107,43
85	390640,28	1188116,43
86	390639,95	1188123,82
87	390640,71	1188124,21
88	390640,32	1188126,3
89	390634,97	1188136,85
90	390633,16	1188136,26
91	390627,14	1188144,68
92	390623,06	1188156,72
93	390621,81	1188160,47

94	390621,42	1188161,59
95	390624,2	1188162,41
96	390623,15	1188165,58
97	390620,56	1188164,61
98	390615,52	1188179,62
99	390611,02	1188192,78
100	390608,05	1188202,98
101	390607,44	1188204,87
102	390606,84	1188206,75
103	390601,56	1188223,07
104	390600,32	1188226,83
105	390593,81	1188246,99
106	390595,02	1188247,38
107	390593,78	1188250,86
108	390593,46	1188250,78
109	390592,79	1188251,8
110	390588,43	1188265,62
111	390586,21	1188272,17
112	390588,51	1188285,6
113	390589,4	1188285,46
114	390590,32	1188291,23
115	390581,57	1188292,65
116	390578,97	1188277,32
117	390580,76	1188273,64
118	390575,47	1188271,03
119	390574,94	1188272,1
120	390570,7	1188270,63
121	390568,07	1188269,36
122	390567,92	1188269,67
123	390539,48	1188259,8
124	390542,17	1188252,07
125	390542,71	1188252,28
126	390544,4	1188247,8
127	390546,23	1188248,58
128	390549,97	1188249,99
129	390551,8	1188250,66
130	390550,23	1188255,07
131	390559,36	1188258,25
132	390580,11	1188265,44
133	390599,78	1188210,14
134	390617,91	1188156,15
135	390610,92	1188153,89
1	390611,16	1188152,82

### 3. ЦЕЛЕВОЕ НАЗНАЧЕНИЕ ЛЕСОВ, ВИД (ВИДЫ) РАЗРЕШЕННОГО ИСПОЛЬЗОВАНИЯ ЛЕСНОГО УЧАСТКА, КОЛИЧЕСТВЕННЫЕ И КАЧЕСТВЕННЫЕ ХАРАКТЕРИСТИКИ ЛЕСНОГО УЧАСТКА, СВЕДЕНИЯ О НАХОЖДЕНИИ ЛЕСНОГО УЧАСТКА В ГРАНИЦАХ ОСОБО ЗАЩИТНЫХ УЧАСТКОВ ЛЕСОВ (В СЛУЧАЕ, ЕСЛИ ПОДГОТОВКА ПРОЕКТА МЕЖЕВАНИЯ ТЕРРИТОРИИ ОСУЩЕСТВЛЯЕТСЯ В ЦЕЛЯХ ОПРЕДЕЛЕНИЯ МЕСТОПОЛОЖЕНИЯ ГРАНИЦ ОБРАЗУЕМЫХ И (ИЛИ) ИЗМЕНЯЕМЫХ ЛЕСНЫХ УЧАСТКОВ)

#### 3.1 Целевое назначение лесов

В соответствии с приказом Федерального агентства лесного хозяйства от 16 октября 2008 г. №299 «Об определении количества лесничеств на территории Калужской области и установлении их границ» на территории Калужской области Бережковское участковое лесничество входит в состав ГКУ КО «Людиновское лесничество».

На момент проектирования лесного участка, на территории Людиновского лесничества (лесопарка) распространяется действие лесохозяйственного регламента, утвержденного от 10 сентября 2018 г. №780-18 (последние изменения утверждены Приказом Министерства природных ресурсов и экологии Калужской области от 26.11.2021 №1148-21) Приказом министерства природных ресурсов и экологии Калужской области.

Леса на территории Калужской области в соответствии со статьей 8 Федерального закона от 04.12.2006 № 201-ФЗ «О введении в действие Лесного кодекса Российской Федерации» отнесены к защитным, эксплуатационным лесам, что отражено в Лесном плане Калужской области, утвержденном постановлением Губернатора Калужской области от 29 декабря 2018 г №588 и лесохозяйственном регламенте Людиновского лесничества.

Согласно указанным документам лесного планирования квартал №55 Бережковского участкового лесничества, в котором расположен проектируемый лесной участок, относится к защитным лесам (категория защитности лесов-леса, расположенные в водоохраных зонах).

#### 3.2 Местоположение лесного участка, границы и площадь проектируемого лесного участка

Субъект Российской Федерации	Калужская область
Муниципальное образование	Кировский район
Категория земель	Земли лесного фонда
Лесничество (лесопарк)	ГКУ КО «Людиновское лесничество»
Участковое лесничество, урочище (при наличии),квартал, лесотаксационный выдел/часть	Бережковское участковое лесничество, квартал 55, часть выдела 10

Взам. инв. №	
Подпись и дата	
Инв. № подл.	

лесотаксационного выдела	
Целевое назначение лесов, категория защитных лесов	Защитные леса, (категория защитных лесов-леса, расположенные в водоохраных зонах)
Площадь проектируемого лесного участка, га	0,0049

Местоположение и границы лесного участка указаны на схеме расположения проектируемого лесного участка

### 3.3 Количественные и качественные характеристики проектируемого лесного участка

Количественные и качественные характеристики проектируемого лесного участка составляются на основании данных государственного лесного реестра Людиновского лесничества и натурного обследования лесного участка

Таблица 3.3.1. Распределение земель

Общая площадь, га	в том числе										
	лесные земли					нелесные земли					
	занятые лесными насаждениями - всего	в том числе покрытые лесными культурами	лесные питомники, плантации	не занятые лесными насаждениями	итого	дороги	просеки	усадьбы	другие	итого	
1	2	3	4	5	6	7	8	9	10	11	
0,0049	0,0049	-	-	-	0,0049						

Таблица 3.3.2. Характеристика насаждений проектируемого лесного участка

Участковое лесничество/урочище (при наличии)	Номер квартала	Номер выдела	Состав насаждения или характеристика лесного участка при отсутствии насаждения <8>	Площадь (га)/запас древесины при наличии (куб. м)	в том числе по группам возраста древостоя (га/куб. м)			
					Молодняки	средневозрастные	Приспевающие	спелые и перестойные
1	2	3	4	5	6	7	8	9
Бережковское	55	10	7Б2Олч1С+Дн+Е+Лп	0,0049/-	-	-	0,0049/-	-
Итого				0,0049/-			0,0049/-	

Таблица 3.3.3. Средние таксационные показатели насаждений проектируемого лесного участка

Целевое назначение лесов	Хозяйство, преоблад	Состав насаждений	Возраст	Бонитет	Полнота	Средний запас древесины (куб. м/га)		
						средневозрастные	приспевающие	спелые и

Взам. инв. №

Подпись и дата

Инв. № подл.

	ающая порода					растные	ющие	перестойные
1	2	3	4	5	6	7	8	9
Защитные леса	Мягкол., береза	7Б2Олч 1С+Дн +Е+Лп	50	1	0,6	-	-	-

Таблица 3.3.4. **Виды и объемы использования лесов на проектируемом лесном участке**

Целевое назначение лесов	Хозяйство (хвойное, твердолиственное, мягколиственные)	Площадь (га)	Единица измерения	Объемы использования лесов (изъятия лесных ресурсов)
1	2	3	4	5
<b>Вид использования лесов – <u>для строительства, реконструкции, эксплуатации линейных объектов</u></b> <b>Цель предоставления - <u>для строительства газопровода «Уличные газопроводы п. Малиновский Кировского района»</u></b>				
Защитные леса	М/л	0,0049	Куб.м	-

### 3.4 Виды разрешенного использования лесов на проектируемом лесном участке

Виды разрешенного использования лесов в соответствии с лесохозяйственным регламентом Людиновского лесничества:

- заготовка древесины (за исключением зеленых и лесопарковых зон, также земель ООПТ), разрешено в кварталах № 55 Бережковского участкового лесничества.
- заготовка живицы (заготовка живицы допускается не менее 4 единиц сосны в составе в спелых и перестойных насаждениях подлежащих под рубку), разрешено в кварталах №55 Бережковского участкового лесничества.
- заготовка и сбор недревесных лесных ресурсов, разрешено в кварталах №55 Бережковского участкового лесничества;
- заготовка пищевых лесных ресурсов и сбор лекарственных растений, разрешено в кварталах №55 Бережковского участкового лесничества;
- осуществление видов деятельности в сфере охотничьего хозяйства, разрешено в кварталах №55 Бережковского участкового лесничества;
- ведение сельского хозяйства (в лесах, расположенных в водоохранных зонах, а также в зеленых зонах и на ОЗУ запрещается ведение сельского хозяйства, за исключением сенокосения и пчеловодства), разрешено в части кварталов №55 Бережковского участкового лесничества.
- осуществление научно-исследовательской деятельности, образовательной деятельности, разрешено в кварталах № 55 Бережковского участкового лесничества;

Взам. инв. №	
Подпись и дата	
Инв. № подл.	

- осуществление рекреационной деятельности, разрешено в кварталах №55 Бережковского участкового лесничества;
- создание лесных плантаций и их эксплуатация, разрешено в части кварталов №55 Бережковского участкового лесничества;
- выращивание лесных плодовых, ягодных, декоративных растений, лекарственных растений, разрешено в части кварталов №55 Бережковского участкового лесничества;
- создание лесных питомников и их эксплуатация, разрешено в части кварталов №55 Бережковского участкового лесничества;
- осуществление геологического изучения недр, разведка и добыча полезных ископаемых, разрешено в части кварталов №55 Бережковского участкового лесничества (Допускается использование расположенных в зеленых зонах лесных участков для разработки месторождений полезных ископаемых, в отношении которых лицензии на пользование недрами получены до дня введения в действие Лесного кодекса Российской Федерации, на срок, не превышающий срока действия таких лицензий (ч. 1 ст. 8.2 Федерального закона от 04.12.2006 г. №201-ФЗ); В зеленых зонах запрещается разработка месторождений полезных ископаемых, за исключением случаев, предусмотренных ч. 1 ст. 8.2 Федерального закона от 04.12.2006 г. № 201-ФЗ; В лесах, расположенных в водоохранных зонах, запрещается размещение объектов капитального строительства, за исключением объектов, связанных с выполнением работ по геологическому изучению и разработкой месторождений углеводородного сырья; В зеленых зонах запрещается разработка месторождений полезных ископаемых, за исключением случаев, предусмотренных ч. 1 ст. 8.2 Федерального закона от 04.12.2006 г. № 201-ФЗ);
- строительство, реконструкция, эксплуатация линейных объектов, разрешено в кварталах №55 Бережковского участкового лесничества;
- создание и эксплуатация объектов лесоперерабатывающей инфраструктуры разрешено в части кварталов №55 Бережковского участкового лесничества;
- осуществление религиозной деятельности, разрешено в кварталах №55 Бережковского участкового лесничества.

### 3.5 Сведения об обременениях проектируемого лесного участка

Квартал 55 не имеет обременений.

### 3.6 Сведения об ограничениях использования лесов

С учетом целевого назначения и правового режима лесов, установленного лесным законодательством Российской Федерации, лесохозяйственным регламентом Людиновского лесничества предусмотрены следующие ограничения в использовании лесов:

Инд. № подл.	Подпись и дата	Взам. инв. №

## **Ограничения при использовании лесов для строительства, реконструкции, эксплуатации линейных объектов**

Ограничения при использовании лесов для строительства, реконструкции, эксплуатации линейных объектов установлены Правилами использования лесов для строительства, реконструкции, эксплуатации линейных объектов, утвержденными приказом Минприроды России от 10.07.2020 № 434. Осуществление строительства, реконструкции и эксплуатации линейных объектов должно исключать развитие эрозионных процессов на занятой и прилегающей территории. При использовании лесов в целях строительства, реконструкции и эксплуатации автомобильных и железных дорог исключаются случаи, вызывающие нарушение поверхностного и внутрипочвенного стока вод, затопление или заболачивание лесных участков вдоль дорог. При использовании лесов в целях строительства, реконструкции и эксплуатации линейных объектов не допускается:

- повреждение лесных насаждений, растительного покрова и почв за пределами земель, на которых осуществляется использование лесов, и охранной зоны линейных объектов;
- захламление территорий, прилегающих к землям, на которых осуществляется использование лесов, строительным и бытовым мусором, отходами древесины;
- загрязнение земель, на которых осуществляется использование лесов, и территорий, прилегающих к землям, на которых осуществляется использование лесов, химическими и радиоактивными веществами;
- проезд транспортных средств, механизмов по произвольным, неустановленным маршрутам.

Земли, нарушенные или загрязненные при использовании лесов для строительства, реконструкции и эксплуатации линейных объектов, подлежат рекультивации в соответствии с требованиями законодательства Российской Федерации. Согласно пункту 29 Правил санитарной безопасности в лесах (Постановление Правительства РФ от 09.12.2020 г. № 2047) не допускается ухудшение санитарного и лесопатологического состояния лесов, расположенных на предоставленных гражданам и юридическим лицам лесных участках и лесных участках, прилегающих к ним, при использовании лесов для строительства, реконструкции, эксплуатации линейных объектов.

### **Ограничения по видам целевого назначения лесов**

Леса, расположенные в водоохраных зонах в водоохраных зонах запрещается: проведение сплошных рубок лесных насаждений, за исключением случаев, предусмотренных частью 5.1 статьи 21 Лесного кодекса; использование токсичных химических препаратов для охраны и защиты лесов, в том числе в научных целях; ведение сельского хозяйства, за исключением сенокосения и пчеловодства; создание и

Изн. № подл.	
Подпись и дата	
Взам. инв. №	



эксплуатация лесных плантаций; размещение объектов капитального строительства, за исключением линейных объектов, гидротехнических сооружений и объектов, связанных с выполнением работ по геологическому изучению и разработкой месторождений углеводородного сырья. Лесовосстановление осуществляется методами, исключаящими сплошную распашку земель. При проведении выборочных рубок спелых и перестойных лесных насаждений в рубку назначаются деревья и кустарники в следующей очередности: погибшие и поврежденные, ослабленные, наиболее старые, перестойные в смешанных насаждениях менее долговечных породигенераций, перестойные и спелые деревья других пород, утрачивающие жизнеспособность, устойчивость, способность выполнять полезные целевые функции. Осуществляются выборочные рубки лесных насаждений очень слабой, слабой и умеренной интенсивности, обеспечивающие формирование и сохранение сложных, преимущественно разновозрастных лесных насаждений, эффективно выполняющих водоохранные функции. Не допускается проведение реконструкции малоценных лесных насаждений путем сплошной вырубки. Рубки проводятся преимущественно в зимний период по промерзшему грунту, порубочные остатки выносятся за пределы прибрежных защитных полос. Сжигание порубочных остатков не допускается.

Запрещается: передвижение трелевочных тракторов при заготовке древесины; выращивание лесных плодовых, ягодных, декоративных и лекарственных растений; использование лесов для переработки древесины и иных лесных ресурсов; создание лесоперерабатывающей инфраструктуры.

В границах водоохранных зон в соответствии со ст. 65 Водного кодекса запрещаются:

- 1) использование сточных вод для удобрения почв;
- 2) размещение кладбищ, скотомогильников, мест захоронения отходов производства и потребления, химических, взрывчатых, токсичных, отравляющих и ядовитых веществ, пунктов захоронения радиоактивных отходов;
- 3) осуществление авиационных мер по борьбе с вредителями и болезнями растений;
- 4) движение и стоянка транспортных средств (кроме специальных транспортных средств), за исключением их движения по дорогам и стоянки на дорогах и в специально оборудованных местах, имеющих твердое покрытие.

В границах прибрежных защитных полос наряду с ограничениями, установленными в соответствии с частью 15 статьи 65 Водного кодекса, запрещаются: распашка земель; размещение отвалов размываемых грунтов; выпас сельскохозяйственных животных и организация для летних лагерей, ванн.

В границах водоохранных зон допускаются проектирование, строительство, реконструкция, ввод в эксплуатацию, эксплуатация хозяйственных и иных объектов при

Инва. № подл.	
Подпись и дата	
Взам. инв. №	

условии оборудования таких объектов сооружениями, обеспечивающими охрану водных объектов от загрязнения, засорения и истощения вод в соответствии с водным законодательством и законодательством в области охраны окружающей среды.

Эксплуатационные леса

Допускается использование лесов всех предусмотренных ст.25 Лесного кодекса видов. Запрещается заготовка древесины с нарушением возрастов рубок, а также с нарушением Правил заготовки древесины.

#### **Ограничения по видам особо защитных участков лесов**

Берегозащитные, почвозащитные участки лесов, расположенные вдоль водных объектов, склонов оврагов:

Запрещается проведение сплошных рубок лесных насаждений, за исключением случаев, предусмотренных частью 4 ст. 17, ч. 5.1 ст. 21 Лесного кодекса РФ. Проведение выборочных рубок допускается только в целях вырубki погибших и поврежденных лесных насаждений. Уход за лесами осуществляется путем проведения рубок ухода и иных мероприятий, предусмотренных Правилами ухода за лесом.

Запрещается:

- интродукция видов (пород) деревьев, кустарников, лиан, других лесных растений, которые не произрастают в естественных условиях в данном лесном районе;
- ведение сельского хозяйства, за исключением сенокосения и пчеловодства;
- размещение объектов капитального строительства, за исключением линейных объектов, гидротехнических сооружений и объектов, связанных с выполнением работ по геологическому изучению и разработкой месторождений углеводородного сырья;
- создание и эксплуатация лесных плантаций;
- создание лесоперерабатывающей инфраструктуры;
- заготовка пневого осмола.

В соответствии с Водным кодексом РФ в границах водоохранных зон запрещаются:

- 1) использование сточных вод для удобрения почв;
- 2) размещение кладбищ, скотомогильников, мест захоронения отходов производства и потребления, радиоактивных, химических, взрывчатых, токсичных, отравляющих и ядовитых веществ;
- 3) осуществление авиационных мер по борьбе с вредителями и болезнями растений;
- 4) движение и стоянка транспортных средств (кроме специальных транспортных средств), за исключением их движения по дорогам и стоянки на дорогах и в специально оборудованных местах, имеющих твердое покрытие.

В границах прибрежных защитных полос наряду с установленными ограничениями для водоохранных зон запрещаются:

Изн. № подл.	
Подпись и дата	
Взам. инв. №	

- 1) распашка земель;
- 2) размещение отвалов размываемых грунтов;
- 3) выпас сельскохозяйственных животных и организация для них летних лагерей, ванн.

**3.7 Сведения о наличии зданий, сооружений, объектов связанных с созданием лесной инфраструктуры и объектов, не связанных с созданием лесной инфраструктуры на проектируемом лесном участке**

№ п/п	Участковое лесничество/урочище (при наличии)	Номер квартала	Номер выдела	Площадь объекта (га)	Наименование объекта
1	2	3	4	5	6
-	-	-	-	-	-

**3.8 Сведения о наличии на проектируемом лесном участке особо защитных участков лесов, особо охраняемых природных территорий, зон с особыми условиями использования территорий**

Согласно данным государственного лесного реестра на проектируемом лесном участке особо защитные участки лесов (ОЗУ); особо охраняемые природные территории (ООПТ), зоны с особыми условиями использования территорий отсутствуют.

№ п/п	Наименование участкового лесничества/урочища (при наличии)	Номер квартала	Номер выдела	Виды ОЗУ, наименование ООПТ, виды зон с особыми условиями использования территорий	Общая площадь, га
1	2	3	4	5	6
1	-	-	-	-	-

**3.9 Проектирование вида использования лесов лесного участка**

Согласно лесохозяйственному регламенту Людиновского лесничества Бережковское участковое лесничество квартал 55 часть выдела 10 в границах которого расположен проектируемый лесной участок, относится к зоне планируемого освоения лесов для строительства, реконструкции, эксплуатации линейных объектов.

**4. СВЕДЕНИЯ О ГРАНИЦАХ ТЕРРИТОРИИ, ПРИМЕНИТЕЛЬНО К КОТОРОЙ ОСУЩЕСТВЛЯЕТСЯ ПОДГОТОВКА ПРОЕКТА МЕЖЕВАНИЯ, СОДЕРЖАЩИЕ ПЕРЕЧЕНЬ КООРДИНАТ ХАРАКТЕРНЫХ ТОЧЕК ТАКИХ ГРАНИЦ В СИСТЕМЕ КООРДИНАТ, ИСПОЛЬЗУЕМОЙ ДЛЯ ВЕДЕНИЯ ЕДИНОГО ГОСУДАРСТВЕННОГО РЕЕСТРА НЕДВИЖИМОСТИ. КООРДИНАТЫ ХАРАКТЕРНЫХ ТОЧЕК ГРАНИЦ ТЕРРИТОРИИ, ПРИМЕНИТЕЛЬНО К КОТОРОЙ ОСУЩЕСТВЛЯЕТСЯ ПОДГОТОВКА ПРОЕКТА МЕЖЕВАНИЯ, ОПРЕДЕЛЯЮТСЯ**

Взам. инв. №

Подпись и дата

Инв. № подл.

**В СООТВЕТСТВИИ С ТРЕБОВАНИЯМИ К ТОЧНОСТИ ОПРЕДЕЛЕНИЯ  
 КООРДИНАТ ХАРАКТЕРНЫХ ТОЧЕК ГРАНИЦ, УСТАНОВЛЕННЫХ В  
 СООТВЕТСТВИИ С ГРАДОСТРОИТЕЛЬНЫМ КОДЕКСОМ РОССИЙСКОЙ  
 ФЕДЕРАЦИИ ДЛЯ ТЕРРИТОРИАЛЬНЫХ ЗОН**

№ точки	X	Y
1	390611,16	1188152,82
2	390609,45	1188152,33
3	390606,35	1188151,32
4	390604,72	1188150,84
5	390606,72	1188144,08
6	390620,47	1188148,56
7	390621,35	1188146
8	390633,01	1188123,06
9	390636,37	1188104,77
10	390651,44	1188090,15
11	390671,21	1188075,63
12	390673,33	1188073,13
13	390671,64	1188071,51
14	390677,11	1188065,59
15	390678,53	1188066,98
16	390690,72	1188052,56
17	390691,66	1188053,44
18	390693,09	1188051,94
19	390694,13	1188052,37
20	390696,56	1188047,48
21	390695,55	1188046,95
22	390716,94	1188030,16
23	390726,52	1188025,04
24	390742,3	1188006,03
25	390747,56	1188001,32
26	390750,73	1187997,44
27	390770,16	1187978,36
28	390776,38	1187980,81
29	390778,45	1187980,58
30	390799,88	1187989,03
31	390800,53	1187989,51
32	390803,8	1187991,95
33	390805,93	1187993,51
34	390803,99	1187999,19
35	390794,62	1187995,42
36	390777,75	1187986,2
37	390776,53	1187986,58
38	390771,1	1187983,78
39	390767,67	1187987,71

40	390762,98	1187993,09
41	390756,68	1188001,17
42	390752,92	1188000,76
43	390745,45	1188011,7
44	390740,24	1188019,85
45	390736,52	1188025,51
46	390734,85	1188027,52
47	390734,94	1188027,58
48	390732,79	1188030,9
49	390731,63	1188031,39
50	390722,66	1188036,17
51	390720,15	1188034,82
52	390719,6	1188035,11
53	390718,08	1188036,91
54	390718,25	1188037,14
55	390713,63	1188042,98
56	390699,88	1188054,05
57	390688,7	1188067,28
58	390687,05	1188066,53
59	390685,57	1188068,28
60	390683,23	1188073,74
61	390676,57	1188081,62
62	390670,24	1188086,24
63	390670,7	1188086,82
64	390712,98	1188105,6
65	390713,9	1188103,55
66	390715,87	1188104,37
67	390719,5	1188105,99
68	390721,22	1188106,78
69	390720,28	1188108,84
70	390736,05	1188115,8
71	390733,1	1188122,6
72	390730,69	1188121,49
73	390727,11	1188119,92
74	390713,04	1188113,67
75	390703,89	1188110,05
76	390700,85	1188108,94
77	390665,65	1188093,3
78	390663,77	1188090,96
79	390653,58	1188098,4
80	390647,98	1188103,82

Изн. № подл.	Взам. инв. №
Подпись и дата	

81	390645,75	1188102,98
82	390644,2	1188106,49
83	390643,89	1188107,8
84	390642,33	1188107,43
85	390640,28	1188116,43
86	390639,95	1188123,82
87	390640,71	1188124,21
88	390640,32	1188126,3
89	390634,97	1188136,85
90	390633,16	1188136,26
91	390627,14	1188144,68
92	390623,06	1188156,72
93	390621,81	1188160,47
94	390621,42	1188161,59
95	390624,2	1188162,41
96	390623,15	1188165,58
97	390620,56	1188164,61
98	390615,52	1188179,62
99	390611,02	1188192,78
100	390608,05	1188202,98
101	390607,44	1188204,87
102	390606,84	1188206,75
103	390601,56	1188223,07
104	390600,32	1188226,83
105	390593,81	1188246,99
106	390595,02	1188247,38
107	390593,78	1188250,86
108	390593,46	1188250,78

109	390592,79	1188251,8
110	390588,43	1188265,62
111	390586,21	1188272,17
112	390588,51	1188285,6
113	390589,4	1188285,46
114	390590,32	1188291,23
115	390581,57	1188292,65
116	390578,97	1188277,32
117	390580,76	1188273,64
118	390575,47	1188271,03
119	390574,94	1188272,1
120	390570,7	1188270,63
121	390568,07	1188269,36
122	390567,92	1188269,67
123	390539,48	1188259,8
124	390542,17	1188252,07
125	390542,71	1188252,28
126	390544,4	1188247,8
127	390546,23	1188248,58
128	390549,97	1188249,99
129	390551,8	1188250,66
130	390550,23	1188255,07
131	390559,36	1188258,25
132	390580,11	1188265,44
133	390599,78	1188210,14
134	390617,91	1188156,15
135	390610,92	1188153,89
1	390611,16	1188152,82

**5. ВИД РАЗРЕШЕННОГО ИСПОЛЬЗОВАНИЯ ОБРАЗУЕМЫХ ЗЕМЕЛЬНЫХ УЧАСТКОВ, ПРЕДНАЗНАЧЕННЫХ ДЛЯ РАЗМЕЩЕНИЯ ЛИНЕЙНЫХ ОБЪЕКТОВ И ОБЪЕКТОВ КАПИТАЛЬНОГО СТРОИТЕЛЬСТВА, ПРОЕКТИРУЕМЫХ В СОСТАВЕ ЛИНЕЙНОГО ОБЪЕКТА, А ТАКЖЕ СУЩЕСТВУЮЩИХ ЗЕМЕЛЬНЫХ УЧАСТКОВ, ЗАНЯТЫХ ЛИНЕЙНЫМИ ОБЪЕКТАМИ И ОБЪЕКТАМИ КАПИТАЛЬНОГО СТРОИТЕЛЬСТВА, ВХОДЯЩИМИ В СОСТАВ ЛИНЕЙНЫХ ОБЪЕКТОВ, В СООТВЕТСТВИИ С ПРОЕКТОМ ПЛАНИРОВКИ ТЕРРИТОРИИ**

Вид разрешенного использования образуемых земельных участков в соответствии с проектом планировки территории определен: для строительства линейного объекта: «Уличные газопроводы п. Малиновский Кировского района».

Взам. инв. №	
Подпись и дата	
Инв. № подл.	

**СХЕМА РАСПОЛОЖЕНИЯ ПРОЕКТИРУЕМОГО ЛЕСНОГО УЧАСТКА**

Субъект Российской Федерации  
Муниципальное образование  
Категория земель  
Лесничество (лесопарк)  
Участковое лесничество  
Хозяйство

Калужская область  
Кировский район  
земли лесного фонда  
ГКУ КО "Людиновское лесничество"  
Бережковское участковое лесничество

Квартал  
Выдел

55  
10

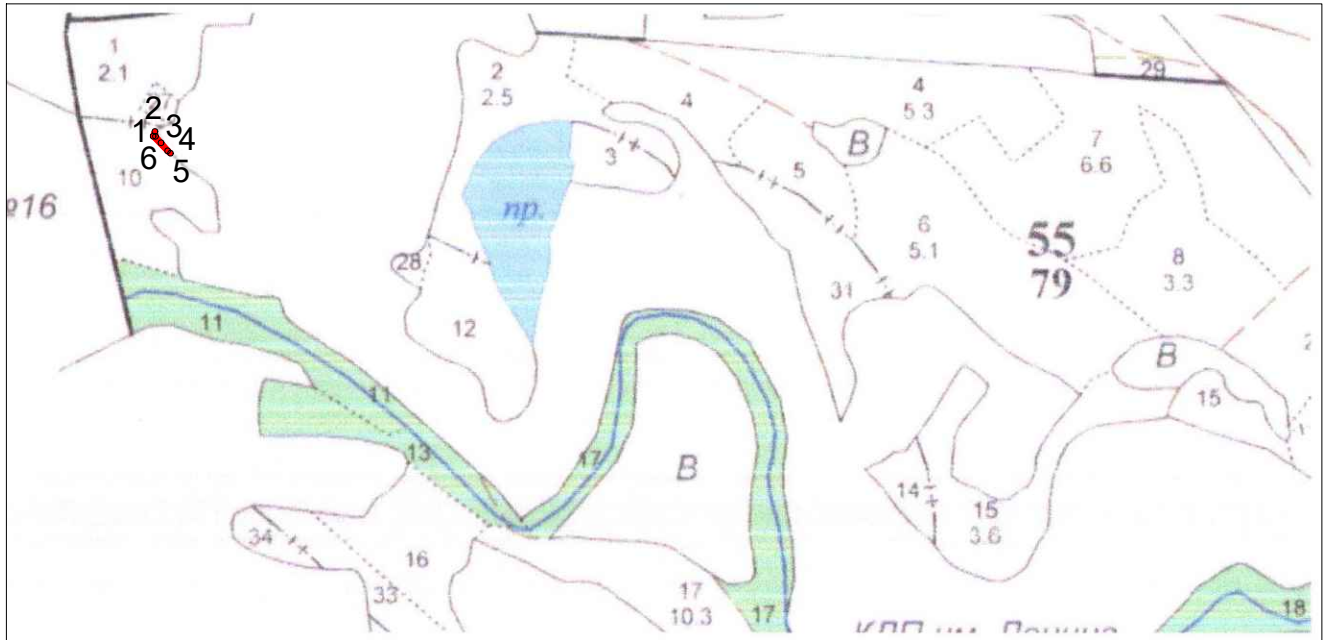
Площадь:

49 кв.м.

Вид использования лесов: строительство, реконструкция, эксплуатация линейных объектов  
Цель предоставления лесного участка: строительство газопровода "Уличные газопроводы п.Малиновский Кировского района"

Особые отметки:

Масштаб 1:10000



Каталог координат , геоданные  
(используемая система координат)

Каталог координат				
Площадь 49 м2				
№ точки	X	Y	Расстояние	Дирек. угол
1	390770,16	1187978,36	6,68	21°31,83'
2	390776,37	1187980,81	6,5	173°38,42'
3	390769,91	1187981,53	11,29	139°5,75'
4	390761,38	1187988,92	18,53	138°7,66'
5	390747,58	1188001,29	4,97	309°17,36'
6	390750,73	1187997,44	27,23	315°31,24'
1	390770,16	1187978,36		